

Госрегистр Кыргызской Республики
Аксы́йский райземрегистр

Идентификационный код 3-03-15-1003-0081

Предыдущий идентификационный код

Деление 1-11-11-1111-1111-11-111

Объединение 1-11-11-1111-1111-11-111

1-11-11-1111-1111-11-111

**ТЕХНИЧЕСКИЙ
ПАСПОРТ**

Единицы недвижимого имущества

Сельский округ *Кызыл-Туу*

Населенный пункт *Жылгын*

улица *Бекташ*

№ дома *56* № кв. *1*

Назначение недвижимости- *Средняя общеобразовательная школа Жылгын №19 имени М.Барышева.*

Начато

Пити адрес: *Керген д. Н.к.к. 1-кв. 1*
Аксы районунда 81-1082

Приложение № 2

АКСЫЙСКОЕ УПРАВЛЕНИЕ ПО ЗЕМЛЕУСТРОЙСТВУ И РЕГИСТРАЦИИ ПРАВ НА НЕДВИЖИМОЕ ИМУЩЕСТВО ГОСРЕГИСТРА КЫРГЫЗСКОЙ РЕСПУБЛИКИ


Идентификационный код:]-0[3]-1]5]-1]0]0]3]-0081

Адрес: Аксыйский С.О Кызыл-Туу с.Жылгын ул.Бекташ №56
 полный адрес единицы недвижимости (город, село, улица, дом, кв.)

ТЕХНИЧЕСКИЙ ПАСПОРТ ЕДИНИЦЫ НЕДВИЖИМОГО ИМУЩЕСТВА

И.В.И. (наименование недвижимости)

Собственник		Имя	Фамилия	Документы на право собственности
Пользователь		Имя	Фамилия	Документы на право пользования

Начальник управления З.Б. Боронбеков 
 Ф.И.О. подпись

Паспорт составлен " " 2016г. МП

Примечание:

- При обнаружении изменений технических параметров в отношении недвижимости, указанной в данном Техническом паспорте, собственник уведомляет об этом в письменной форме органы государственного кадастрового учета.
- Технический паспорт не является приложением к документам, удостоверяющим право собственности на недвижимость.

Кадастровый план недвижимого имущества

Масштаб 1:500

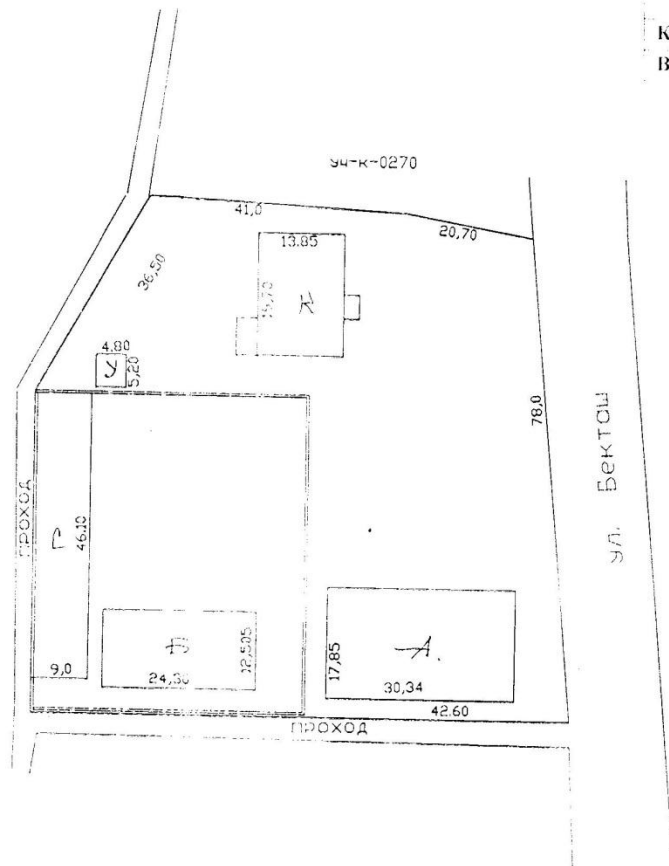
карта
съёмка

Идентификационный код 3-03-15-1003-0081

Адрес ЕНИ С.о Кызыл-Туу с.Жыгын ул.Бектош №56

Площадь земельного участка, кв.м			Площадь строительная площадь, кв.м			Количество этажей	Назначение ЕНИ	Социальный код
по документам	по факту	разница	по документам	по факту	разница			
				1888,26		1	Материал кровли	Мат.
							Год постройки	2013

Тип (дом)	
Наличие сауны, бани	Шк
Вид отопления	ота
Канализация	Нар
Водопровод	



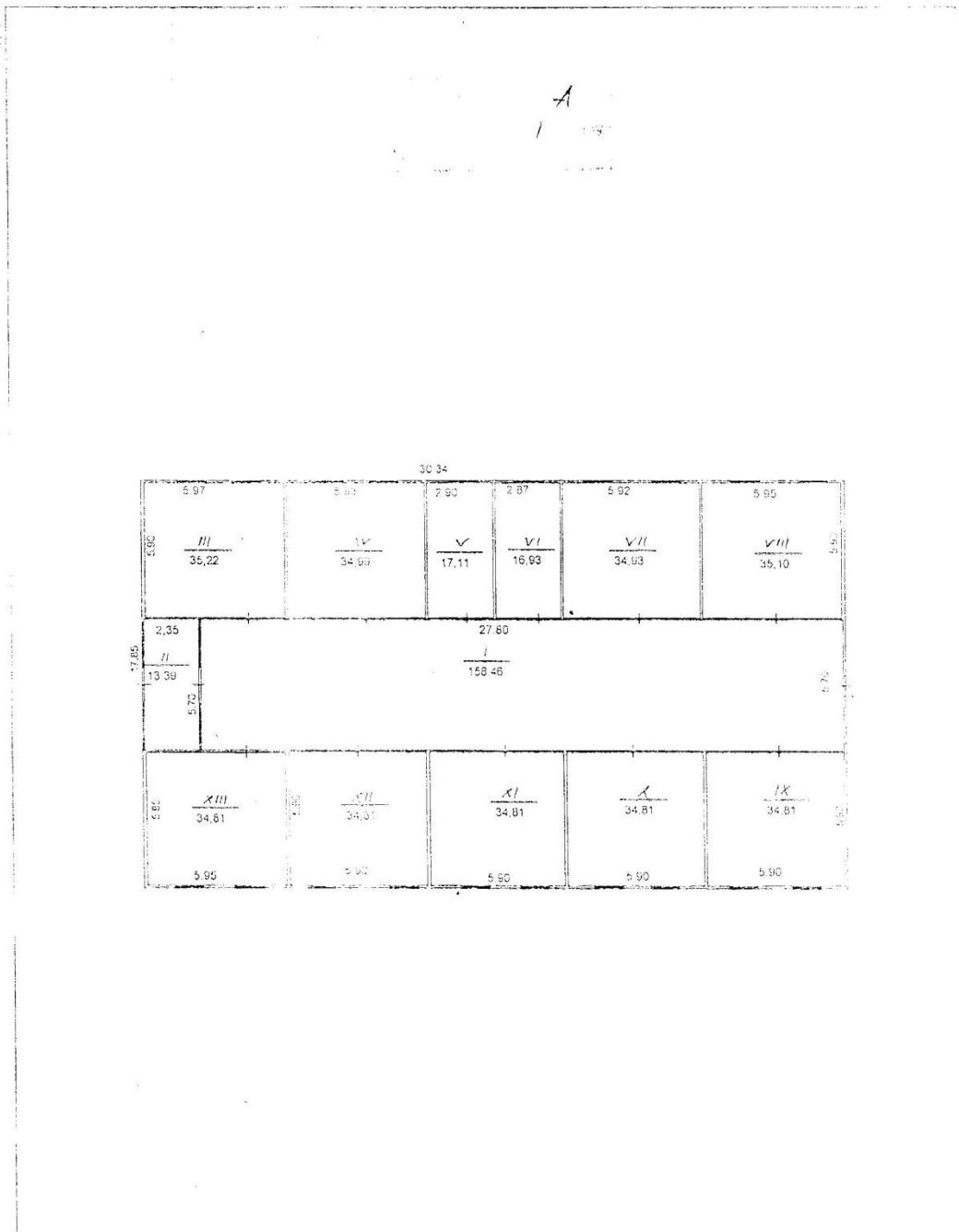
Кадастровую съёмку произвел в _____ дата
план составил Спец-г I категории
МРО
Проверил Нач.отдела регистрации

Подпись
[Signature]

Ф.И.О. (печатными буквами)
Мизанов Мейман
Таалтай М...

ПОЭТАЖНЫЙ ПЛАН СТРОЕНИЯ

М 1:100 (1:200)



Характеристика строения	Обмер	Дата	Подпись	Ф.И.О.
Кол-во помещений	Проверил			
Полученная в.л.ч. жилая площадь м²	инженер			
Год постройки	Проверил нач. отдела			

ЭКСПЛИКАЦИЯ К ПЛАНУ ОСНОВНЫХ СТРОЕНИЙ

таб. лист №1

Этара	Этаж	№ помещения	№ квартиры	Наименование Помещения	Площадь по внутреннему обмеру (кв.м)										
					Учебно-методические	Администрат.	Жилая	Горючие	Складские	Производств.	Культ.быт.	Самоблюде	Прочие		
А	1	1	1	Коридор	158,46										
			2	Прихожая	13,39								158,46		
			3	Класс	35,22								13,39		
			4	Класс	34,99								35,22		
			5	Учительская	17,11								34,99		
			6	Каб. директора	16,93								17,11		
			7	Класс	34,93								16,93		
			8	Класс	35,10								34,93		
			9	Класс	34,81								35,10		
			10	Класс	34,81								34,81		
			11	Класс	34,81								34,81		
			12	Класс	34,81								34,81		
			13	Класс	34,81								34,81		
				Итого:	520,18						520,18				

ХАРАКТЕРИСТИКА СТРОЕНИЙ И СООРУЖЕНИЙ по наружным замерам

Таблица №2

Литер.	Наименование строений	Год постройки	фундамент	стены	крытия	Площадь, кв.м
А	Школа	2013	Б.бет	Сб.щит.	Мет.	541,57
Б	Спорт зал		Б.бет	Ж.к	Мет.	303,75
К	Контора		Б.бет	Г.об	Мет.	303,08
С	С.зал		Б.бет	Ж.к	Шиф.	114,90
У	Уборная		Б.бет	Мет.	Мет.	24,96
						1608,27

